

Canet de Mar

SENDERISME - RUTES INTERPRETADES
 SENDERISMO - RUTAS INTERPRETADAS
 TREKKING - SELF-GUIDED ROUTES
 RANDONNÉE - ITINÉRAIRES AUTOGUIDÉS



OFICINA D'INFORMACIÓ TURÍSTICA

Casa museu Ll. Domènech i Montaner
 Xamfrà Rieres Buscarons i Gavarrà | 08360 Canet de Mar, Barcelona
 Tel. +34 93 794 08 98 | canet.turisme@canetdemar.cat



AJUNTAMENT DE CANET DE MAR

Route Canet-La Croix
 Ruisseaux et Vue Panoramiques
 Lors d'une excursion matinale, nous suivons le cours du Rial de l'Albó jusqu'à atteindre une altitude d'environ 300 mètres, et la Croix de Pedracastell, un belvédère qui offre une vue magnifique sur la ville de Canet de Mar.

2h | 6,35 km | FACILE | A PIED | EN VELO



Route Canet-La Creu
 Streams and balconies
 This is an excursion for the early birds. Early in the morning, we head for Rial dels Oms. Among reeds and luxuriant vegetation, we climb up the closest Canet hills reaching an altitude of 300 metres, until we arrive at La Creu de Pedracastell, a balcony which offers us spectacular and breathtaking views over Canet de Mar.

2h | 6,35 km | EASY | BY FOOT | BY BIKE



Route Canet-Santa Florentina-La Croix
 Forêts et ruisseaux
 Le sanctuaire de la Vierge de la Misericòrdia et le château de Santa Florentina sont deux splendides perles architecturales de Canet. L'itinéraire proposé vous mènera le long de la Riera de l'Albó bordée de roseaux jusqu'à atteindre les chaînes ligées et les pins des collines qui entourent Canet. De La Croix de Pedracastell, vous aurez une vue magnifique sur Canet de Mar.

3h | 9,16 km | FACILE | A PIED



Route Canet-Santa Florentina-La Creu
 Wild woodlands and dried stream.
 Mare de Déu de la Misericòrdia shine and Santa Florentina castle are both brilliant architectural examples of Canet. We start walking through l'Albó stream surrounded by red beds. This walk leads us up to the foothills fringed by cork oaks and pine groves. Don't miss the gorgeous views of our town Canet de Mar from La Creu de Pedracastell.

3h | 9,16 km | EASY | BY FOOT




Les environs de Canet de Mar
 Voulez-vous traverser les contreforts côtiers du Montnegre? Nous vous proposons une facile et à la fois assez longue randonnée (attention à ceux qui ne sont pas habitués à la marche) afin d'atteindre les hauteurs de la chaîne côtière. L'effort sera récompensé par de superbes vues panoramiques sur la ville et la découverte des forêts autour de Canet de Mar.

3h 15' | 9 km | MOYENNE | A PIED | EN VELO



A tiny road around Canet de Mar
 Riding along the Montnegre coastal foothills. We propose taking an easy route but a little bit longer, if you are not used to hiking. The aim of this excursion is to get a glance of the first heights of the coastal mountain range, while enjoying the surrounding sights allowing you to discover the local environment and the forest landscape of Canet de Mar.

3h 15' | 9 km | MEDIUM | BY FOOT | BY BIKE




Une balade dans Canet
 Lors de cette visite circulaire, nous découvrons l'art Nouveau urbain et l'architecture des maisons des Indians puis, nous plongeons dans le paysage en traversant une vieille rivière qui, naturellement, nous conduira à la plage. Pour finir nous nous promènerons le long du front de mer jusqu'à atteindre à nouveau le centre ville.

55' | 3,60 km | FAMILIER | A PIED



Take a stroll along Canet
 From the modernism to the streams' wildlife. Come and get a taste of Canet through a circular plan walk, where you will discover our urban modernism, the architecture of our Indian houses and, on your way back, you will explore the rural landscape by hiking in a dried stream which leads you gently to the beach. This route ends with a walk along the seafont which takes you straight to the town centre.

55' | 3,60 km | FAMILIAR | BY FOOT



Una nova manera de gaudir de la Natura

Per una millor experiència, recomanem descarregar l'App NaturaLocal abans de fer les rutes.

Una nueva forma de disfrutar la Naturaleza

Para una mejor experiencia, recomendamos descargar la App NaturaLocal antes de iniciar las rutas.

A new way to enjoy Nature

For a better experience, we recommend downloading the NaturaLocal App before starting the routes.

Une nouvelle façon de profiter de la nature

Pour une meilleure expérience, nous vous recommandons de télécharger l'application NaturaLocal avant de commencer les itinéraires.



Natura Local | T. 600 44 37 42 / 617 51 87 50
info@naturalocal.net | www.naturalocal.net




CATALÀ RUTES AUTOGUIADES A CANET DE MAR **CASTELLANO** RUTAS AUTOGUIADAS EN CANET DE MAR



Un tomb per Canet

Del modernisme a la fauna dels rials
 Us proposem fer un tastet de Canet de Mar, per un recorregut circular senzill, on descobrirem el modernisme urbà, l'arquitectura de les cases dels Indians i, de tornada, ens endinsarem en el paisatge rural trencant per un rial que, de manera natural ens mena a la platja. Acabarem passejant pel passeig de mar fins a arribar de nou al centre urbà.

A PEU **FAMILIAR** **3,60 Km** **55'**



Un paseo por Canet

Del modernismo a la fauna de los riales
 Os proponemos un paseo por Canet de Mar, a través de un recorrido circular sencillo, para descubrir el modernismo urbano y las casas de los indianos. De regreso, nos adentraremos en el paisaje rural, pasando por un rial que, de manera natural nos lleva a la playa. Por el Paseo Marítimo llegaremos de nuevo al centro urbano.

A PIE **FAMILIAR** **3,60 Km** **55'**



Voltant el terme de Canet de Mar

Carenejant pels contraforts litorals del Montnegre
 Us proposem una ruta fàcil, però una mica llarga si no esteu acostumats a caminar, per copsar les primeres alçades de la Serralada Litoral, gaudir de les vistes i descobrir els ambients i paisatges forestals de Canet de Mar.


A PEU | EN BICI **MITJANA** **9 Km** **3h 15'**



Bordeando Canet de Mar

Siguiendo las crestas de los contrafuertes litorales del Montnegre
 Os proponemos una ruta fácil, pero un poco larga si no está acostumbrado a caminar, para captar las primeras alturas de la cordillera litoral, disfrutar de las vistas y descubrir los ambientes y paisajes forestales de Canet de Mar.


A PIE | EN BICI **MEDIA** **9 Km** **3h 15'**



Ruta Canet-Santa Florentina-La Creu

Boscos i rieres
 El santuari de la Mare de Déu de la Misericòrdia i el Castell de Santa Florentina són dues esplèndides mostres arquitectòniques de Canet. La ruta ens portarà per la Riera de l'Albó entre canyissars fins a arribar a les suredes i pinedes dels turons que envolten Canet. Des de la Creu de Pedracastell tindrem unes magnífiques vistes de la vila.


A PEU **FÀCIL** **9,16 Km** **3h**



Ruta Canet-Santa Florentina-La Cruz

Bosques y arroyos
 El Santuario de la Misericordia y el Castillo de Santa Florentina son dos espléndidas muestras arquitectónicas de Canet. La ruta nos llevará por la Riera del Albó entre cañaverales hasta llegar a los alcornoques y pinares de las colinas que rodean Canet. Desde la Cruz de Pedracastell tendremos unas magníficas vistas de Canet de Mar.

A PIE **FÀCIL** **9,16 Km** **3h**



Ruta Canet-La Creu

Rieres i balcons
 Pel Rial dels Oms, entre canyissars i vegetació abundant pujarem als turons que envolten Canet fins assolir una altitud pròxima als 300 metres, fins arribar a la Creu de Pedracastell, extraordinària talaia de l'Alt Maresme i de Canet de Mar.

A PEU **FÀCIL** **6,25 Km** **2h**



Ruta Canet-La Cruz

Rieras y miradores
 En esta excursión, ascenderemos por el Rial dels Oms, donde, entre cañaverales y abundante vegetación, iremos subiendo las colinas que rodean Canet hasta alcanzar una altitud de 300 metros y llegar a la Cruz de Pedracastell, extraordinaria atalaya del Alto Maresme y de Canet de Mar.

A PIE **FÀCIL** **6,25 Km** **2h**